

LIBRIS

GHIDURI TURISTICE

BARCELONA și CATALONIA

Coordonator
ROGER WILLIAMS




enciclopedia rao

CUM UTILIZAȚI ACEST GHID

Ghidul de față conține recomandări ale specialiștilor și informații practice menite să valorifice la maximum orice vizită la Barcelona și în Catalonia. Capitolul *Prezentarea Barcelonei și a Cataloniei* situează zona într-un context geografic, istoric și cultural. *Barcelona și Catalonia* este un ghid structurat în șase capitole referitoare la cele mai importante obiective turistice. *Barcelona dintr-o privire* se referă la principalele puncte

de atracție ale orașului; *Orașul Vechi, Eixample și Montjuïc* explorează în detaliu cartierele centrale ale orașului; *Periferiile* se ocupă de obiectivele din afara perimetrului central; iar *Catalonia* se concentrează asupra celor patru provincii ale acestei regiuni. *Sfaturi pentru turiști* furnizează date despre hoteluri, restaurante și posibilitățile de distracție. *Ghidul de supraviețuire* oferă informații practice de absolută necesitate.

BARCELONA ȘI CATALONIA

Regiunea este împărțită în cinci zone turistice – cartierele centrale, obiective din afara perimetrului central și obiective din afara orașului. Fiecare capitol referitor la o zonă are o introducere și o listă a obiectivelor menționate. Cartierele centrale sunt însoțite de o hartă detaliată a străzilor prezentând cea mai interesantă parte a zonei. Obiectivele de la periferie sunt localizate pe o hartă a regiunii

Dintr-o privire enumeră principalele puncte de atracție ale zonei (clădiri importante, galerii de artă, muzee și biserici), prezentate pe categorii.

2 Harta detaliată a străzilor
Porțiunea colorată în roz pe Harta zonei este prezentată aici în detaliu și este însoțită de reprezentări grafice ale tuturor clădirilor.

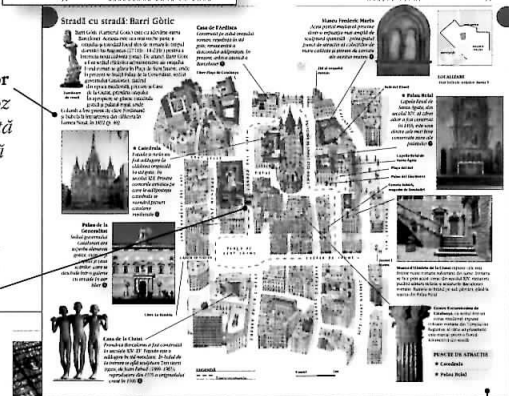
Trasee recomandate se referă la cele mai interesante străzi din zonă.



Fiecare capitol din secțiunea Barcelona și Catalonia are un cod de culoare specific, vizibil în partea de sus a paginii.

Localizarea pe hartă indică locul în care vă aflați, față de alte zone ale Barcelonei sau regiuni ale Spaniei.

1 Harta zonei
Obiectivele turistice sunt numerotate și amplasate pe o hartă, împreună cu stațiile de metrou, acolo unde este cazul. Vezi și Indicele străzilor din Barcelona, pp. 188–197.



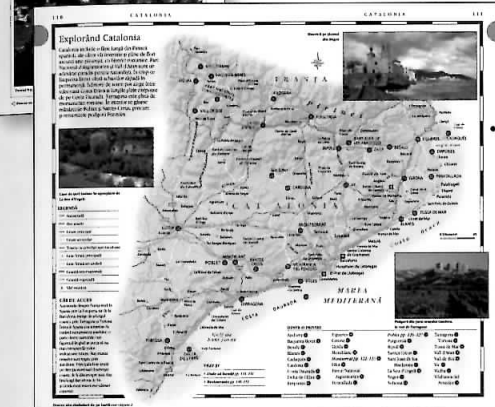
Lista principalelor obiective turistice enumeră locuri pe care nu trebuie să le omită nici un turist.

3 Informații detaliate despre fiecare obiectiv turistic
Obiectivele de la începutul secțiunii sunt prezentate pe rând, în ordinea numerelor de pe Harta zonei. Pe coperta interioară se găsește o cheie a simbolurilor pentru principalele informații practice.



4 O prezentare a Cataloniei

Capitolul despre Catalonia are propria introducere, referitoare la principalele repere istorice și la specificul zonei. Regiunea este pusă în evidență pe harta Spaniei, de la pagina 109. Capitolul respectiv face o incursiune în bogata moștenire istorică, naturală și culturală a Cataloniei, de la măstăririle Montserrat și Poblet la festivalurile casteller, din Tarragona, de la plajele nisipoase de pe Costa Daurada, la piscurile înzăpezite ale Pirineilor.

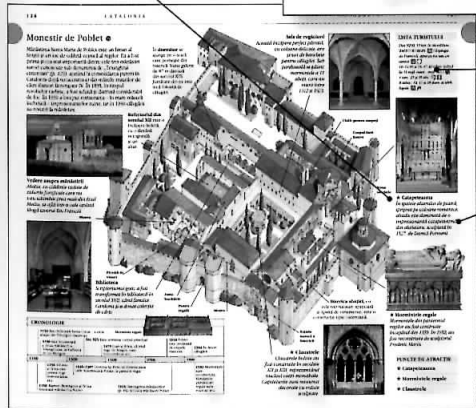


5 Harta turistică
Această hartă oferă o prezentare ilustrată a întregii regiuni. Toate obiectivele menționate în acest capitol sunt numerotate, principalele căi de acces fiind marcate pe hartă. Harta furnizează și informații utile privind posibilitățile de a călători în zonă cu autobuzul și cu trenul.

6 Informații detaliate despre fiecare obiectiv turistic

Fiecare oraș, orașel sau orice alt obiectiv turistic important este descris separat. Obiectivele turistice sunt enumerate în aceeași ordine în care figurează pe Harta turistică. Pentru fiecare oraș sau orașel sunt furnizate informații despre clădirile importante și despre alte puncte de atracție.

Stelulele indică cele mai frumoase locuri și opere de artă.



Lista turistului oferă un rezumat al informațiilor practice necesare planificării unei vizite.

7 Principalele obiective turistice
Acestora le sunt dedicate cel puțin două pagini. Clădirile istorice sunt văzute în secțiune, pentru interioare. În cazul stiuilor istorice mai mari, toate clădirile istorice figurează cu numele lor, pentru a le localiza mai ușor pe cele care vă interesează.



PREZENTAREA BARCELONEI ȘI A CATALONIEI



PATRU ZILE MINUNATE LA BARCELONA 10-11

LOCALIZAREA BARCELONEI
ȘI A CATALONIEI PE HARTĂ 12-15

UN PORTRET AL CATALONIEI 16-33

ANOTIMPURILE CATALONIEI 34-39

ISTORIA CATALONIEI 40-47

PATRU ZILE MINUNATE LA BARCELONA

La Barcelona zilele sunt lungi. Dimineața se întinde mult după ora prânzului, masa de prânz începe să se servească în jurul orei 14, iar orele târzii la care se deschid toate magazinele înseamnă că e după-amiază până spre orele serii. Cu atât timp la dispoziție, veți dori probabil să profitați din plin



Sagrada Familia

de vizită, făcând unele planuri. Fiecare dintre itinerariile de față este tematic, obiectivele turistice fiind plasate pe rutele transportului în comun. Prețurile includ costul călătoriei, al mesei și al bilețului de intrare. Prețurile familiale sunt valabile pentru doi adulți și doi copii.



Frumosul bulevard La Rambla vă așteaptă oricând la o plimbare

COMORI ALE ISTORIEI

- O plimbare prin Cartierul Gotic și prin muzee
- O sală de concert în stil modernist
- Agitație non-stop pe cea mai renumită stradă a Spaniei

DOI ADULȚI cel puțin 40 de euro

Dimineața

Centrul medieval bine conservat al Barcelonei este **Barri Gòtic** (pp. 54-55), un labirint de străzi în care te poți pierde cu ușurință. Aici puteți petrece dimineața fără a fi nevoiți să parcurgeți distanțe prea mari. Principalul punct de atracție este **Catedrala** (pp. 58-59). Alături de ea se găsește **Palau Reial** (Palatul Regal), din care o parte este ocupată în prezent de **Museu d'Historia** (pp. 56-57), unde puteți face o fascinantă plimbare subterană printre ruinele scoase la iveală în urma săpăturilor. Palatul adăpostește și captivantul **Museu Frederic Marès** (p. 56). În zonă există numeroase locuri unde puteți servi o masă ieftină: vă recomandăm un restaurant de pe Carrer de Call.



Interiorul bogat ornamentat al Palau de la Música Catalana

După-amiaza

Faceți un tur cu ghid prin **Palau de la Música Catalana** (pp. 62-63), cu uimitorul său interior modernist (va trebui să faceți o programare). Apoi puteți gusta atmosfera din **Cartierul Born** (pp. 102-103), cu magazinele lui elegante. Aruncați o privire și prin **Museu Picasso** (pp. 64-65), apoi porniți spre **La Rambla**, o stradă aglomerată, în permanentă eferveșcență.

MARILE CREAȚII ALE LUI GAUDÍ

- Casa Batlló, cu formele ei organice
- Extraordinara biserică a lui Gaudí, Sagrada Familia
- Seară de cumpărături în magazinele de lux din Passeig de Gràcia

DOI ADULȚI cel puțin 40 de euro

Dimineața

Pentru mulți vizitatori, Barcelona se confundă cu arhitectura unică a lui Antoni Gaudí. Acesta a proiectat numeroase clădiri extraordinare, fiecare meritând vizită, însă vă recomandăm două puncte de plecare. Începeți ziua cu cea mai excentrică și pitorească clădire, **Casa Batlló** (pp. 76-77). Descoperiți fantasticele ei forme organice și achitați taxa suplimentară pentru a putea vedea acoperișul, cu remarcabilele sale hornuri și cu „spatele dragonului”. Ceva mai departe, pe aceeași stradă, se găsește la fel de renumita **Casa Milà** (p. 79). Și aceasta poate fi vizitată, dar, dacă vă grăbiți, puteți admira din exterior remarcabila ei fațadă. Pentru masa de prânz veți găsi restaurante convenabile pe străzile din apropierea sau paralele cu Passeig de Gràcia.

După-amiaza/Seara

Vizitați cea mai mare operă, neterminată, a lui Gaudí, **Sagrada Familia** (pp. 80-83). Rezervați-vă timp pentru a studia complicatele detalii ale celor două fațade ale acestei biserici extraordinare – fațada Patimilor și fațada Nașterii Domnului – precum și pentru a urca și coborî ameițitoarele turnuri fanteziste (cu liftul sau pe scări – la alegere).



Casa Batlló, o clădire dintr-un univers arhitectural alternativ

Reveniți la realitate și porniți din nou spre **Passeig de Gràcia**, pentru a colinda prin magazinele de lux. Căutați Vinçon (p. 155), care funcționează într-o clădire în stil modernist.



Museu d'Art Contemporani, fațada

interesul. Porniți la ora 10, când se deschide **Museu National d'Art de Catalunya** (p. 88) de pe colina Montjuïc (rezervați-vă timp și pentru a admira priveliștea spectaculoasă). Aici, veți vedea probabil cea mai bună colecție de artă romanică din lume. În apropiere se află cea mai nouă galerie de artă contemporană, **CaixaForum** (p. 98), situată într-o fabrică în stil modernist. Luați prânzul la o cafenea din zonă.

După-amiaza

Pentru o schimbare de ritm, porniți spre **Monestir de Pedralbes** (p. 95), o superbă mănăstire, în care se găsește o parte a colecției Thyssen-Bornemisza, cu opere ale vechilor maeștri. Revenind în centrul orașului, vizitați **Museu d'Art Contemporani** (pp. 62-63), o adevărată surpriză.

ARTĂ DE DRAGUL ARTEI

- Minuni de basm pe Montjuïc
- Artă contemporană
- Colecția vechilor maeștri

DOI ADULȚI minimum 50 de euro

Dimineața

Numărul marilor galerii pe care le puteți parcurge într-o zi depinde de dorința și rezistența dumneavoastră. Vă prezentăm două dintre ele, pentru a vă trezi

DISTRACȚII ÎN FAMILIE

- O excursie în parcul de distracții
- O croazieră în port
- Rechinii de la acvariu
- Cinematograful IMAX

FAMILIE DE 4 PERSOANE cel puțin 100 de euro

Dimineața

Parcul de distracții **Tibidabo** (pp. 98-99), aflat pe cea mai înaltă colină din spatele Barcelonei, este o bună ocazie de a petrece o zi cu familia, pornind de la călătoria cu tramvaiul sau cu funicularul, care reprezintă jumătate din distracție. Dacă nu doriți să mergeți atât de departe, puteți face o plimbare pe Las Ramblas, ca apoi să urcați cu ascensorul până pe **Monument a Colom** (pp. 68-69), de unde se deschide o priveliște amplă. De pe cheul din apropiere puteți urca pe o **golondrina** (pp. 68-69), pentru o croazieră în port. Traversați apoi podul vălurit spre centrul comercial Maremagnum, ideal pentru a servi și masa.

După-amiaza/seara

Dacă doriți să vă prolongiți ziua, distracțiile pentru copii pot fi amânate până seara. **Acvariu** (pp. 68-69) oferă activități pentru copii, bazine pline de rechini și alte creaturi fascinante. Alături puteți urmări giganticul spectacol oferit de **Cinematograful IMAX** (p. 164). La mică distanță se găsește relaxantul **Museu d'Historia de Catalunya** (pp. 68-69), accesibil și copiilor, cu exponate din viața cotidiană, de-a lungul istoriei.




Acvariu din Barcelona, o experiență extraordinară pentru copii

Localizarea Barcelonei și a Cataloniei pe hartă

Catalonia se găsește în colțul nord-estic al Peninsulei Iberice și ocupă șase la sută din suprafața Spaniei. Capitala Cataloniei, Barcelona, este situată aproape la jumătatea liniei litoralului, care se întinde pe un sfert din litoralul spaniol de la Marea Mediterană. Barcelona este principalul punct de legătură cu Insulele Baleare, unde se vorbește dialectul catalan.

Golful Biscaya



Imagine din satelit a Cataloniei

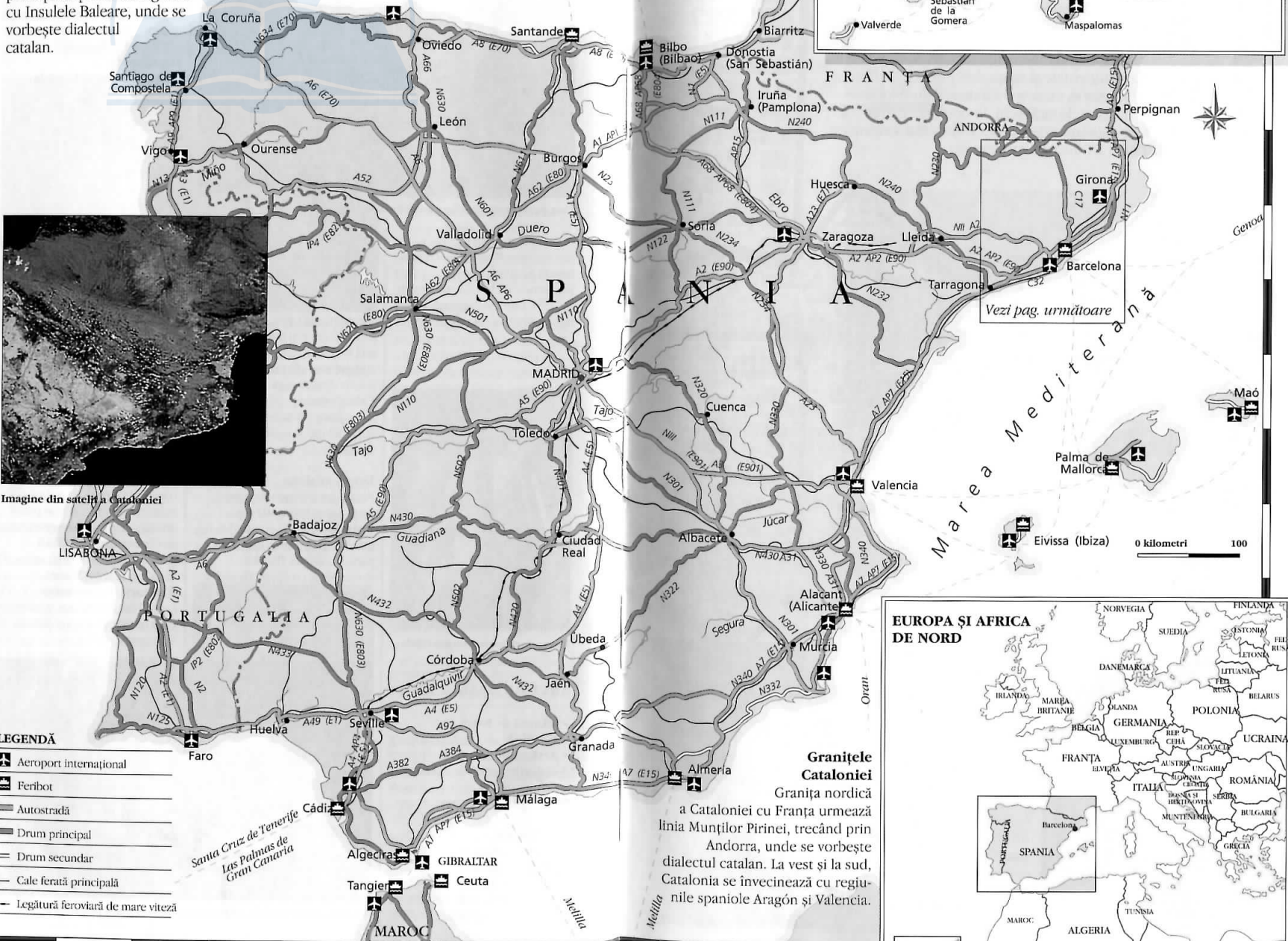
LEGENDĂ

- Aeroport internațional
- Feribot
- Autostradă
- Drum principal
- Drum secundar
- Cale ferată principală
- Legătură feroviară de mare viteză

Insulele Canare

Acest lanț de șapte insule din Oceanul Atlantic este situat la 1 150 kilometri sud-vest de Cadiz și la 150 km de coasta marocaită

INSULELE CANARE



Granițele Cataloniei

Granița nordică a Cataloniei cu Franța urmează linia Munților Pirinei, trecând prin Andorra, unde se vorbește dialectul catalan. La vest și la sud, Catalonia se învecinează cu regiunile spaniole Aragón și Valencia.

EUROPA ȘI AFRICA DE NORD

